

«СОГЛАСОВАНО»

Глава местного
самоуправления
Масаев А.М.

« _____ » 2014г



«СОГЛАСОВАНО»

(Госавтоинспекция муниципального
образования)

« _____ » 2014г -----Амерханов А.В

«ТВЕРЖДАЮ»

Директор МБОУ «СОШ №1
с. Новые Атаги»

Ибрагимова М.С.

2014г



ПАСПОРТ

дорожной безопасности образовательного учреждения

Муниципального бюджетного общеобразовательного учреждения

«Средняя общеобразовательная школа №1 с.Новые Атаги»

2014-15 уч.год

Общие сведения

Муниципальное бюджетное общеобразовательное учреждение
(Наименование ОУ)

«СОШ №1 с.Новые Атаги»

Тип ОУ бюджетное общеобразовательная школа

Юридический адрес ОУ: 366302, Чеченская Республика, Шалинский муниципальный район, с.Новые Атаги

Фактический адрес ОУ: 366302 Чеченская Республика, Шалинский муниципальный район, с.Новые Атаги

Руководители ОУ:

Директор Ибрагимова Марем Султановна 8 (928) 4773366
(фамилия, имя, отчество) (телефон)

Заместитель директора
по учебно-воспитательной работе Байсагурова Элиза Мусаевна 8(964)5814881
(фамилия, имя, отчество) (телефон)

Заместитель директора
по воспитательной работе Хаджимурадова Ашура Мусаевна 8(964) 0729451
(фамилия, имя, отчество) (телефон)

Ответственные работники
муниципального органа
образования Главный специалист «УО Шалинского муниципального района» ЧР
(должность)(фамилия, имя, отчество)(телефон)

Ответственные от
Госавтоинспекции: инспектор ОГИБДД ОМВД России по Шалинскому району старший лейтенант полиции -----
(должность)(фамилия, имя, отчество) (телефон)

Ответственные работники
за мероприятия по профилактике
детского травматизма Арсанукаев Султан Килабович 89287826670
(фамилия, имя, отчество) (телефон)

Руководитель или ответственный
работник дорожно-эксплуатационной
организации, осуществляющей
содержание УДС

(фамилия, имя, отчество)
(телефон)

Руководитель или ответственный
работник дорожно-эксплуатационной
организации, осуществляющей
содержание ТСОД дорожный мастер
(фамилия, имя, отчество) (телефон)

Количество учащихся 597ч.
Наличие уголка по БДД имеется в вестибюле школы
(если имеется, указать место (расположения))
Наличие класса по БДД отсутствует
(если имеется, указать месторасположения)
Наличие автогородка (площадки) по БДД отсутствует

Наличие автобуса в ОУ газель
(при наличии автобуса)
Владелец автобуса МБОУ «СОШ №1 с. Новые Атаги»
(ОУ, муниципальное образование и др.)

Время занятий в ОУ:
1-я смена: 8:00 – 12:30 2 смена: 13.00 -17.30
внеклассные занятия: 13:30 – 16:00

Телефоны оперативных служб:
РОВД 8(871) -362-23-90
МЧС 8(871) -362-23-87

Содержание

- I. План-схемы образовательной организации (сокращение – ОО).
 1. Район расположения образовательной организации, пути движения транспортных средств и детей (обучающихся).
 2. Организация дорожного движения в непосредственной близости от образовательной организации с размещением соответствующих технических средств организации дорожного движения, маршруты движения детей и расположение парковочных мест.
 3. Маршруты движения организованных групп детей от образовательной организации к стадиону, парку или спортивно-оздоровительному комплексу.
 4. Пути движения транспортных средств к местам разгрузки/погрузки и рекомендуемые безопасные пути передвижения детей по территории образовательной организации.
- II. Информация об обеспечении безопасности перевозок детей специальным транспортным средством (газелью).
 1. Общие сведения.
 2. Маршрут движения автобуса образовательной организации.
 3. Безопасное расположение остановки автобуса у образовательной организации.
- III. Приложения.

План-схема пути движения транспортных средств и детей при проведении дорожных ремонтно-строительных работ вблизи образовательной организации.

I. План-схемы образовательной организации

1. Район расположения образовательной организации, пути движения транспортных средств и детей (обучающихся)

Образец схемы



Рекомендации к составлению план-схемы района расположения образовательной организации

1. Район расположения образовательной организации определяется группой жилых домов, зданий и улично-дорожной сетью с учетом остановок общественного транспорта (выходов из станций метро), центром которого является непосредственно образовательная организация;

2. Территория, указанная на схеме, включает:

- образовательную организацию;
- стадион на территории образовательной организации, на котором могут проводиться занятия по физической культуре (*при наличии*);
- спортивно-оздоровительный комплекс на территории (*при наличии*);

- жилые дома, в которых проживает большая часть детей данной образовательной организации;

- автомобильные дороги и тротуары.

3. На схеме обозначены:

- расположение жилых домов, зданий и сооружений;

- сеть автомобильных дорог;

- пути движения транспортных средств;

- пути движения детей в/из образовательную организацию;

- опасные участки (места несанкционированных переходов на подходах к образовательной организации, места имевших место случаев дорожно-транспортных происшествий с участием детей-пешеходов и детей-велосипедистов);

- уличные (наземные – регулируемые / нерегулируемые) и внеуличные (надземные / подземные) пешеходные переходы;

- названия улиц и нумерация домов.

Схема необходима для общего представления о районе расположения образовательной организации. На схеме обозначены наиболее частые пути движения детей от дома (от отдаленных остановок маршрутных транспортных средств) к образовательной организации и обратно.

При исследовании маршрутов движения детей необходимо уделить особое внимание опасным зонам, где дети пересекают проезжие части дорог не по пешеходному переходу.

2. Схема организации дорожного движения в непосредственной близости от образовательной организации с размещением соответствующих технических средств организации дорожного движения, маршрутов движения детей и расположения парковочных мест

Образец схемы



(допускается схему дополнять фотоматериалами)

Рекомендации к составлению схемы организации дорожного движения в непосредственной близости

от образовательной организации

1. Схема организации дорожного движения ограничена автомобильными дорогами, находящимися в непосредственной близости от образовательной организации.

2. На схеме обозначаются:

- здание образовательной организации с указанием территории, принадлежащей непосредственно образовательной организации (при наличии указать ограждение территории);

- автомобильные дороги и тротуары;

- уличные (наземные – регулируемые/нерегулируемые) и внеуличные (надземные/подземные) пешеходные переходы на подходах к образовательной организации;

- дислокация существующих дорожных знаков и дорожной разметки;

- другие технические средства организации дорожного движения;

- направление движения транспортных средств по проезжей части;

- направление безопасного маршрута движения детей.

3. На схеме указано расположение остановок маршрутных транспортных средств и безопасные маршруты движения детей от остановочного пункта к образовательной организации и обратно;

4. При наличии стоянки (парковочных мест) около образовательной организации, указывается место расположение и безопасные маршруты движения детей от парковочных мест к образовательной организации и обратно.

К схеме (в случае необходимости) должен быть приложен план мероприятий по приведению существующей организации дорожного движения к организации дорожного движения, соответствующей нормативным техническим документам, действующим в области дорожного движения, по окончании реализации которого готовится новая схема.

Рекомендации к составлению схемы маршрутов движения организованных групп детей от образовательной организации к стадиону, парку или спортивно-оздоровительному комплексу

На схеме района расположения образовательной организации указываются безопасные маршруты движения детей от образовательной организации к стадиону, парку или спортивно-оздоровительному комплексу и обратно.

Эти схемы должны использоваться преподавательским составом при организации движения групп детей к местам проведения занятий вне территории образовательной организации.

Рекомендации к составлению схемы пути движения транспортных средств к местам разгрузки/погрузки и рекомендуемые безопасные пути передвижения детей по территории образовательной организации

На схеме указывается примерная траектория движения транспортных средств на территории образовательной организации, в том числе места погрузки/разгрузки, а также безопасный маршрут движения детей во время погрузочно-разгрузочных работ.

В целях обеспечения безопасного движения детей по территории образовательной организации необходимо исключить пересечения путей движения детей и путей движения транспортных средств.

II. Информация об обеспечении безопасности перевозок детей специальным транспортным средством (автобусом).

- 1. Общие сведения**
2. Марка ГАЗ 322121
3. Модель газель
4. Государственный регистрационный знак Х 685 СТ
5. Год выпуска 2013г Количество мест в автобусе 11

6. Соответствие конструкции требованиям, предъявляемым к школьным автобусам соответствует

2. Сведения о водителе(ях) автобуса(сов)

Фамилия, имя, отчество	Дата принятия на работу	Стаж вождения ТС категории D	Дата предстоящего медицинского осмотра	Период проведения стажировки	Сроки повышения квалификации	Допущенные нарушения ПДД
Алихаджиев Руслан Сайпудинович	01.10.2013	1год	01.10.2013	2013г		нет



3. Организационно-техническое обеспечение

Лицо, ответственное за обеспечение безопасности дорожного движения:
Алихаджиев Руслан Сайпудинович

(Ф.И.О.)

назначено 01.10.13г,

(дата)

прошло аттестацию _____.

(дата)

Дата последнего технического осмотра 15.10.14г

Директор (заведующий)
образовательной организации



Ибрагимова М.С .

(подпись)

(Ф.И.О.)

Руководитель организации,

осуществляющей перевозку детей

специальным транспортом

(автобусом)



Ибрагимова М.С.

(подпись)

(Ф.И.О.)

4. Сведения о владельце автобуса

Юридический адрес владельца: 366302, Чеченская Республика, Шалинский муниципальный район, с.Новые Атаги

Фактический адрес владельца: 366302, Чеченская Республика, Шалинский муниципальный район, с.Новые Атаги

Телефон ответственного лица 8928 4773366

(при отсутствии автобуса)

(При перевозке детей специальным транспортным средством (автобусом) сторонней организацией заполняется карточка. Заполненная карточка хранится в разделе «Приложение»)

1. Общие сведения

Марка ГАЗ 322121

Модель газель

Государственный регистрационный знак Х 685 СТ

Год выпуска 2013г

Количество мест в автобусе 11

Соответствие конструкции требованиям, предъявляемым к школьным автобусам соответствует

2. Маршрут движения автобуса образовательной организации

Образец схемы



Рекомендации к составлению схемы маршрута движения автобуса образовательной организации

На схеме указываются населенные пункты, через которые следует автобус образовательной организации, оборудованные места остановок для посадки и высадки детей в каждом населенном пункте и в иных местах по маршруту движения автобуса; непосредственно населенный пункт, где расположена образовательная организация.

На схеме указывается безопасный маршрут следования автобуса образовательной организации из пункта А в пункт В, а также обозначены:

- жилые дома населенных пунктов;
- здание образовательной организации;
- автомобильные дороги;
- дислокация существующих дорожных знаков на пути следования автобуса образовательной организации;
- пешеходные переходы, пересекающие проезжую часть маршрута движения автобуса образовательной организации;
- другие технические средства организации дорожного движения на маршруте движения автобуса образовательной организации.

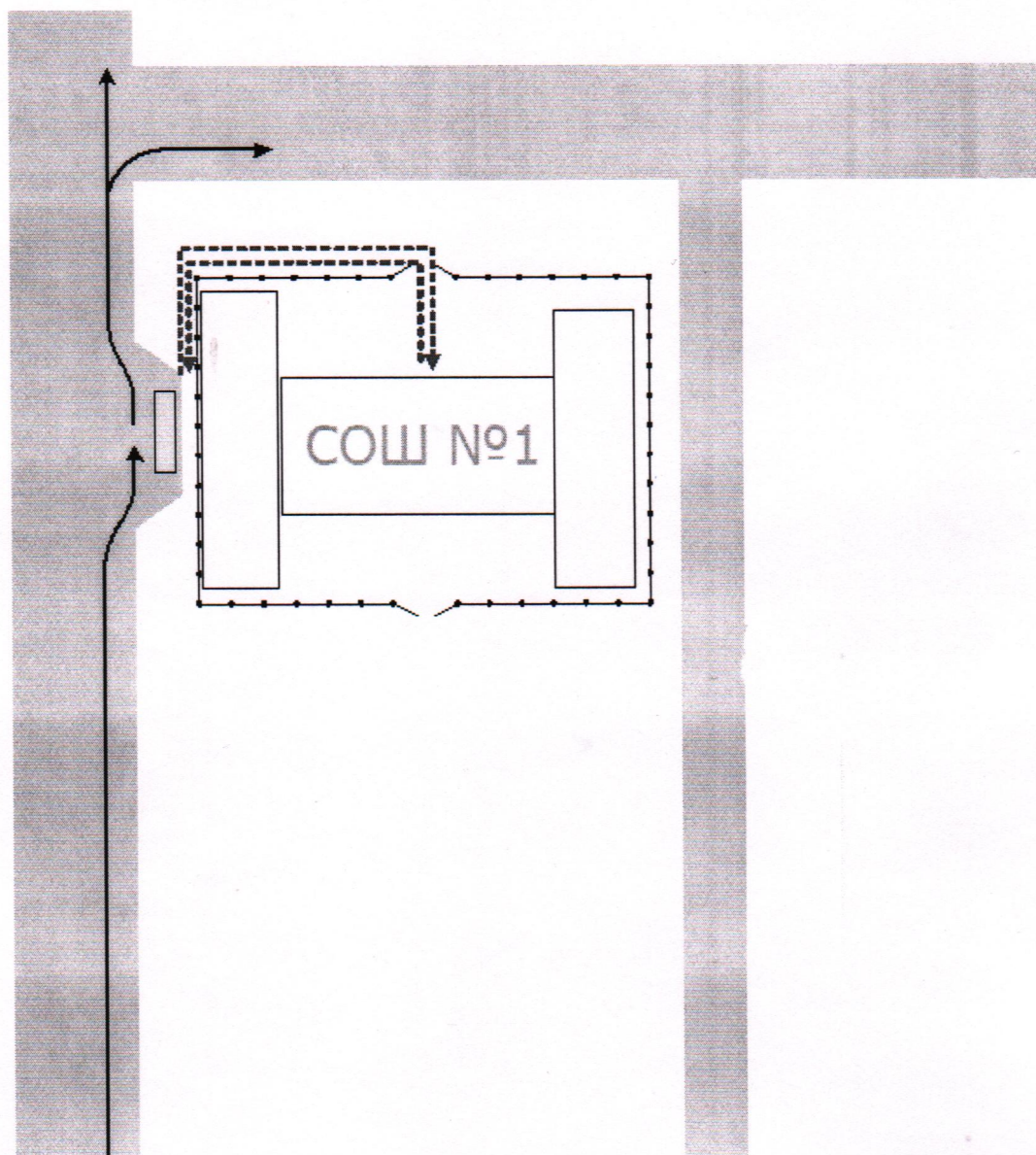
Дополнительно, при наличии трудных (опасных) участков дорог по пути следования автобуса, представляется целесообразным давать их подробное описание с рекомендациями по безопасному преодолению.




Кроме того, рекомендуется дополнять паспорт фотоматериалами с изображением таких участков, а также с изображениями остановочных пунктов и мест ожидания.

В случаях, когда осуществляется перевозка детей специальным транспортным средством на экскурсии, спортивные соревнования, в лагеря, к месту сдачи государственной аттестации и единого государственного экзамена, Паспорт безопасности образовательной организации дополняется схемами маршрута движения специального транспортного средства (автобуса)

1. Безопасное расположение остановки автобуса у образовательной организации

Образец схемы



-  - движение школьного автобуса
-  - движение детей к месту посадки/высадки
-  - место посадки/высадки детей

Рекомендации к составлению схемы расположения остановки автобуса у образовательной организации

На схеме указывается подъезд в оборудованный «карман» или другое оборудованное место для посадки и высадки детей из автобуса у образовательной организации, и дальнейший путь движения автобуса по проезжей части, а также безопасный маршрут движения детей от остановки автобуса у образовательной организации.

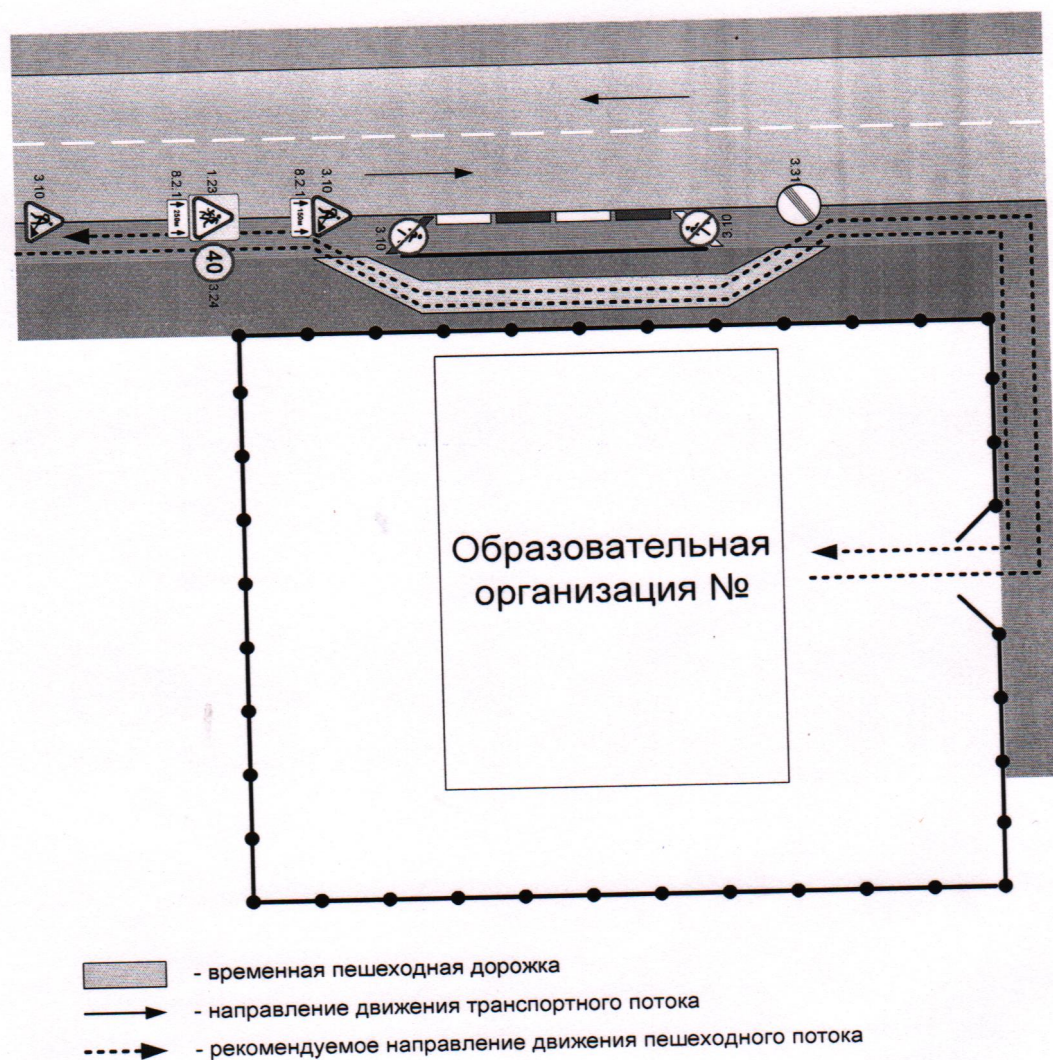
На схеме обозначены:

- жилые дома района расположения образовательной организации;
- здание образовательной организации;
- ограждение территории образовательной организации
(при наличии);
- автомобильные дороги.

Приложение

План-схема пути движения транспортных средств и детей при проведении дорожных ремонтно-строительных работ вблизи образовательной организации

Образец схемы



Рекомендации к составлению план-схемы пути движения транспортных средств и детей

при проведении дорожных ремонтно-строительных работ вблизи образовательной организации

На схеме указывается место производства дорожных ремонтно-строительных работ, его обустройство дорожными знаками и ограждениями, иными техническими средствами организации дорожного движения, а также безопасный маршрут движения детей к образовательной организации с учетом изменения маршрута движения по тротуару.

На схеме обозначены:

- участок производства дорожных ремонтно-строительных работ;
- автомобильные дороги;

тротуары;

- альтернативные пути (обходы места производства дорожных ремонтно-строительных работ пешеходами и объезды транспортными средствами);

- здание образовательной организации;

- ограждение территории образовательной организации

(при наличии).

